

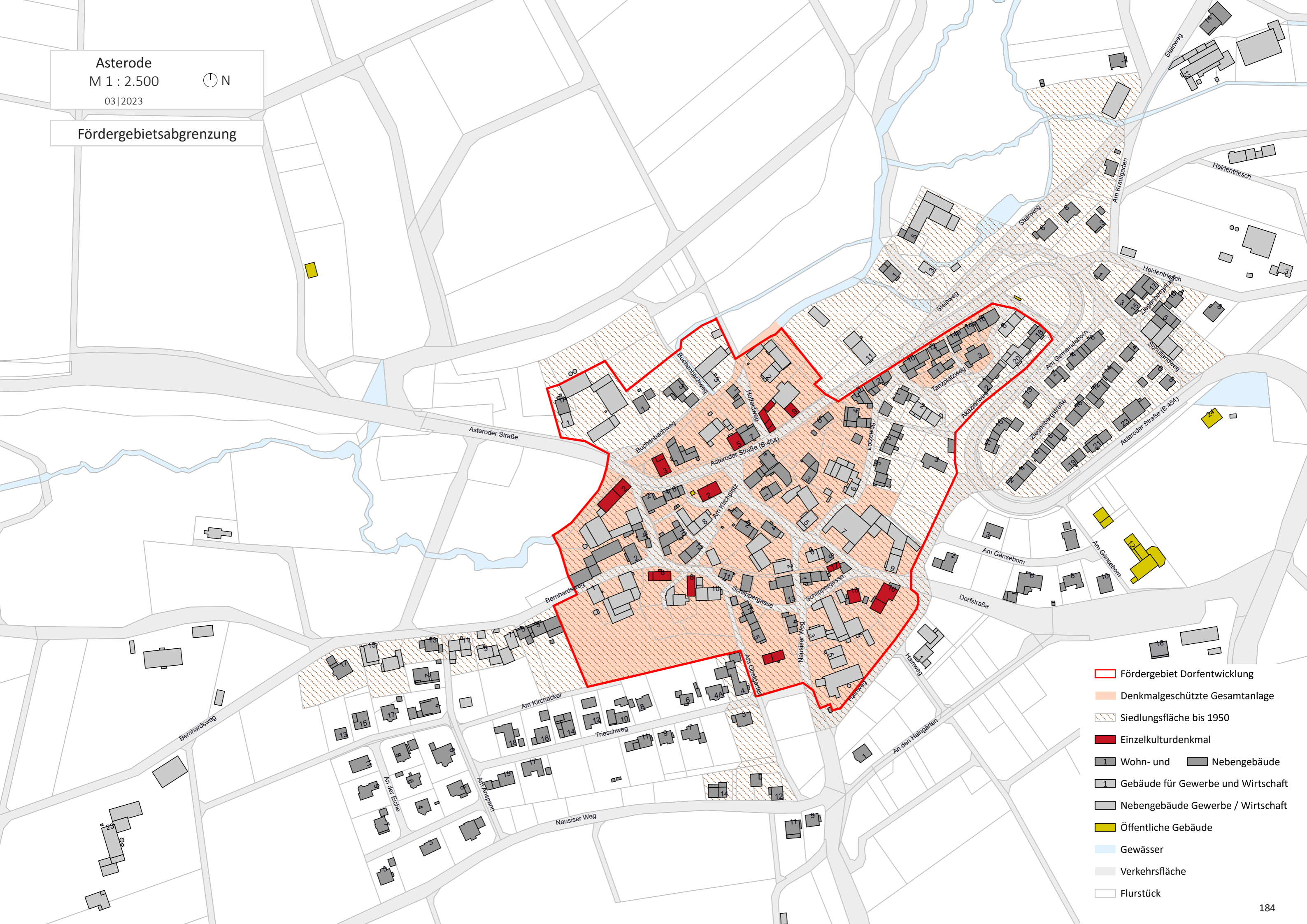
Asterode

M 1 : 2.500

03|2023



Fördergebietsabgrenzung



- Fördergebiet Dorfentwicklung
- Denkmalgeschützte Gesamtanlage
- Siedlungsfläche bis 1950
- Einzelkulturdenkmal
- Wohn- und Nebengebäude
- Gebäude für Gewerbe und Wirtschaft
- Nebengebäude Gewerbe / Wirtschaft
- Öffentliche Gebäude
- Gewässer
- Verkehrsfläche
- Flurstück

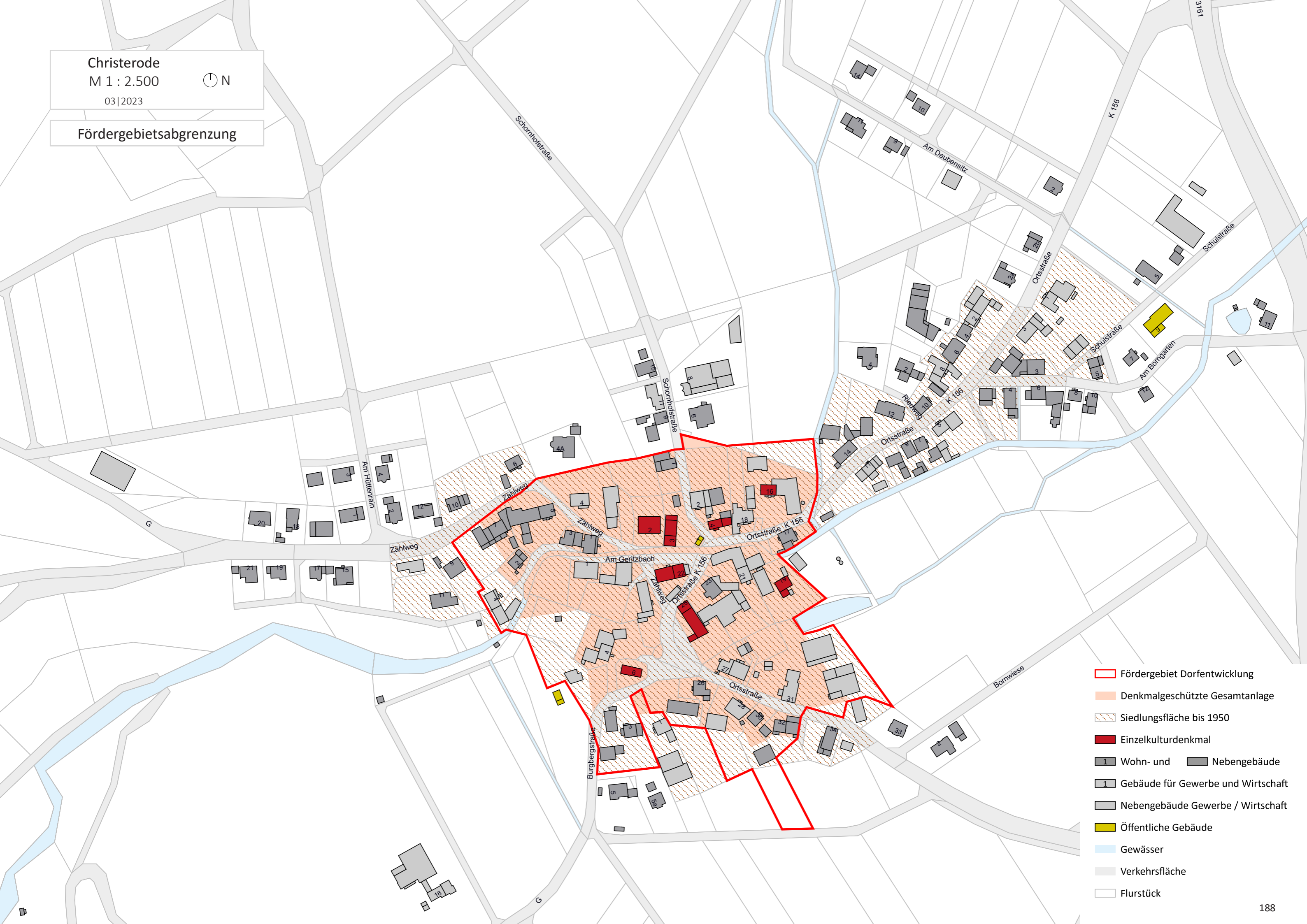
Christerode

M 1 : 2.500

03|2023



Fördergebietsabgrenzung



- Fördergebiet Dorfentwicklung
- Denkmalgeschützte Gesamtanlage
- Siedlungsfläche bis 1950
- Einzelkulturdenkmal
- Wohn- und Nebengebäude
- Gebäude für Gewerbe und Wirtschaft
- Nebengebäude Gewerbe / Wirtschaft
- Öffentliche Gebäude
- Gewässer
- Verkehrsfläche
- Flurstück

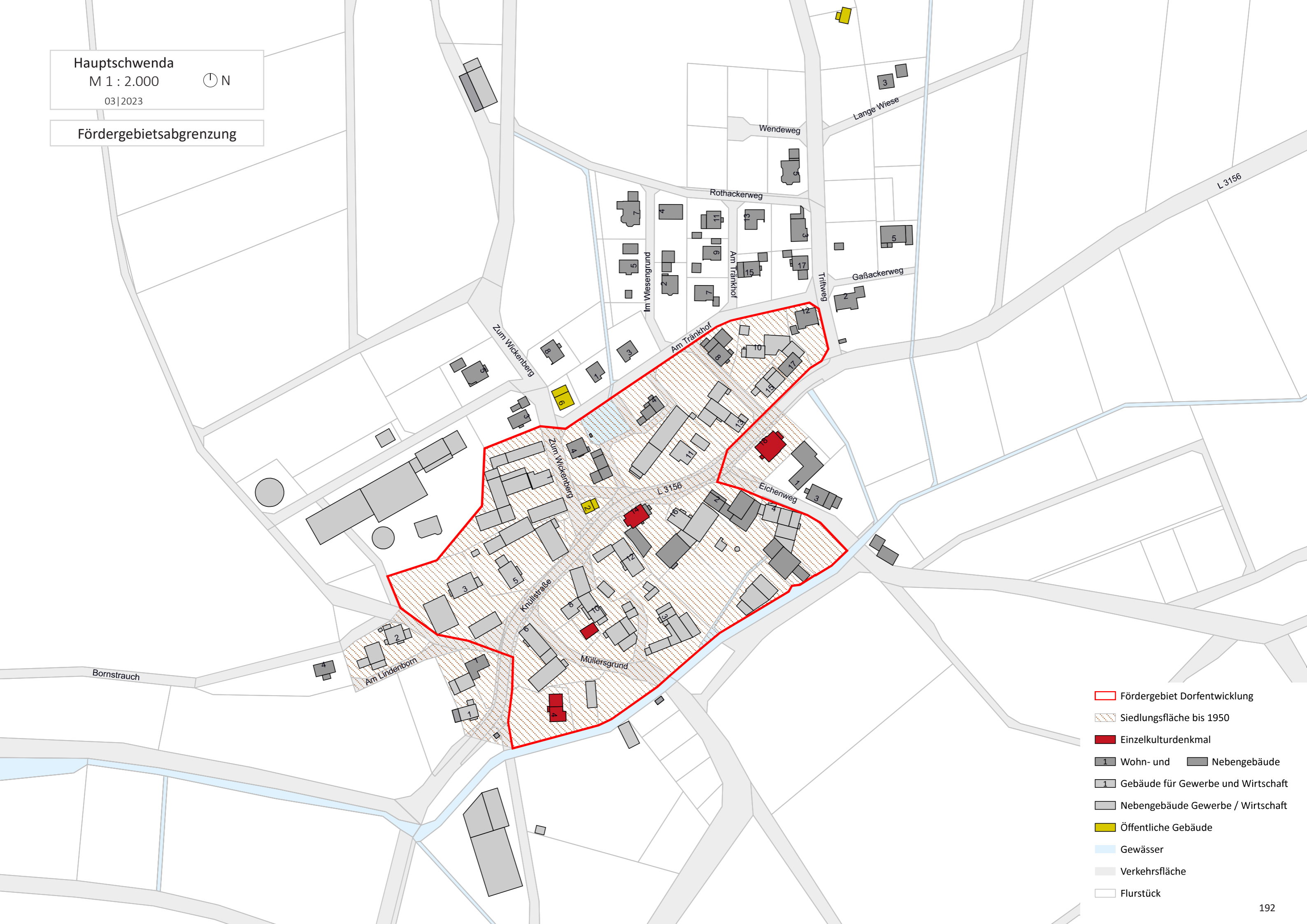
Hauptschwenda

M 1 : 2.000

03|2023



Fördergebietsabgrenzung



Fördergebiet Dorfentwicklung

Siedlungsfläche bis 1950

Einzelkulturdenkmal

Wohn- und Nebengebäude

Gebäude für Gewerbe und Wirtschaft

Nebengebäude Gewerbe / Wirtschaft

Öffentliche Gebäude

Gewässer

Verkehrsfläche

Flurstück

Nausis  
 M 1 : 3.500  
 03|2023



Fördergebietsabgrenzung

Nr. 1 Gänseäcker  
 1. Änderung  
 1980

Nr. 1 Gänseäcker  
 1979 - MI

Nr. 5 Talfeld  
 2003 - WA

Nr. 3 Das Bergfeld  
 1991 - priv. & öfftl. Grünflächen

- Fördergebiet Dorferwicklung
- Siedlungsfläche bis 1950
- Einzelkulturdenkmal
- Wohn- und  Nebengebäude
- Gebäude für Gewerbe und Wirtschaft
- Nebengebäude Gewerbe / Wirtschaft
- Öffentliche Gebäude
- Gewässer
- Verkehrsfläche
- Flurstück

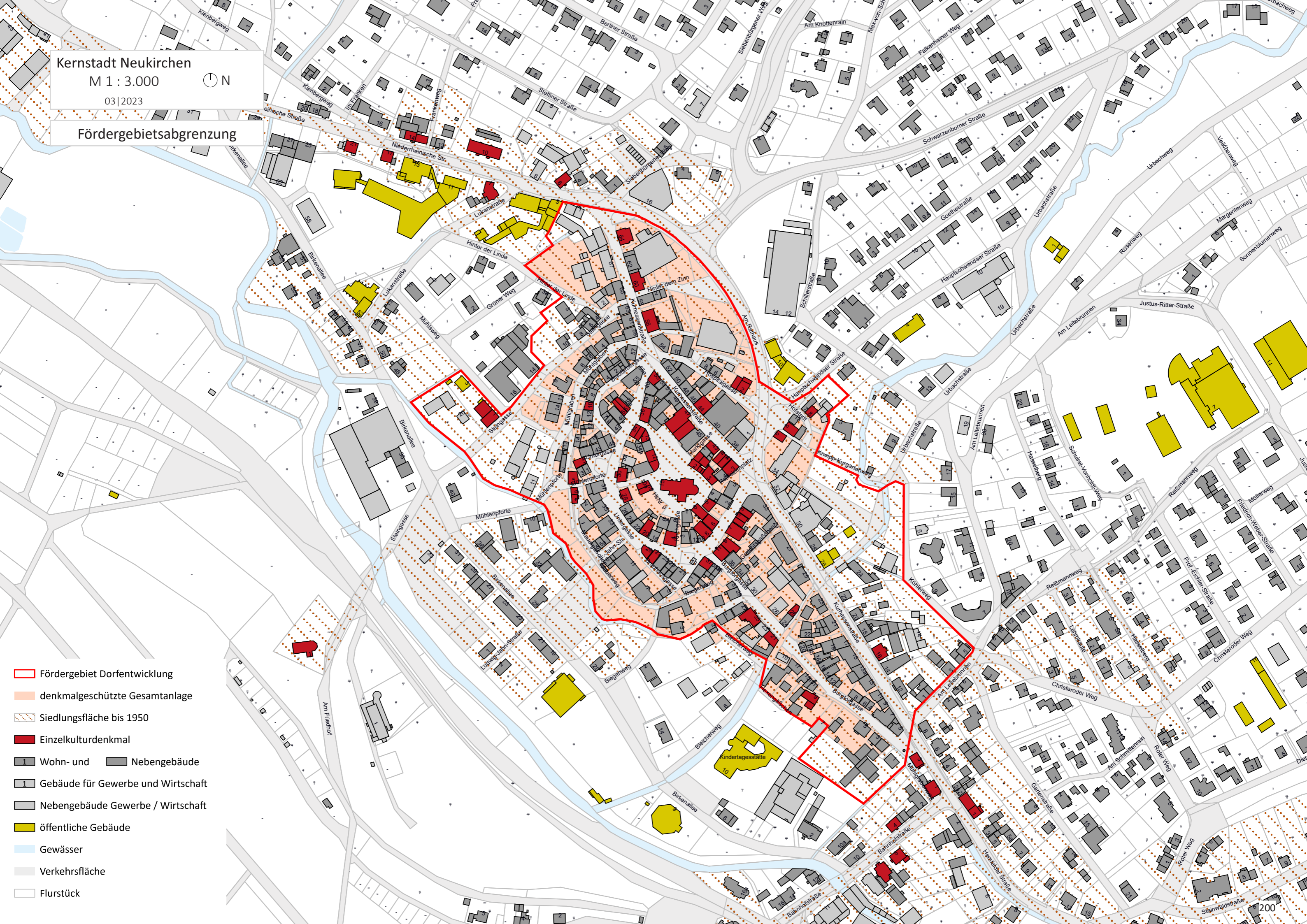
# Kernstadt Neukirchen

M 1 : 3.000

03 | 2023



## Fördergebietsabgrenzung



- Fördergebiet Dorfentwicklung
- denkmalgeschützte Gesamtanlage
- Siedlungsfläche bis 1950
- Einzelkulturdenkmal
- Wohn- und Nebengebäude
- Gebäude für Gewerbe und Wirtschaft
- Nebengebäude Gewerbe / Wirtschaft
- öffentliche Gebäude
- Gewässer
- Verkehrsfläche
- Flurstück

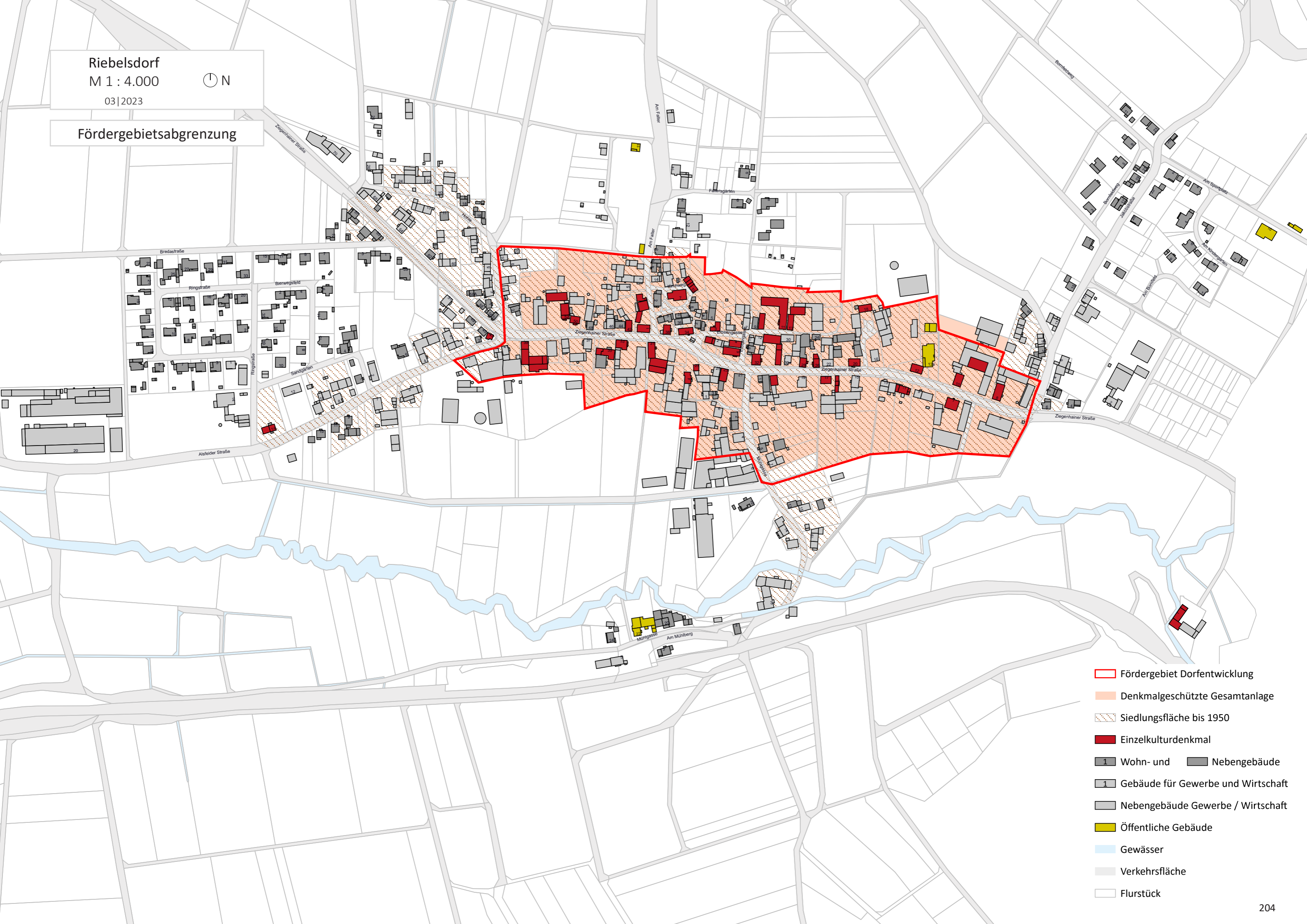
Riebelsdorf

M 1 : 4.000

03 | 2023



Fördergebietsabgrenzung



Fördergebiet Dorfentwicklung

Denkmalgeschützte Gesamtanlage

Siedlungsfläche bis 1950

Einzelkulturdenkmal

Wohn- und Nebengebäude

Gebäude für Gewerbe und Wirtschaft

Nebengebäude Gewerbe / Wirtschaft

Öffentliche Gebäude

Gewässer

Verkehrsfläche

Flurstück

Rückershausen

M 1 : 2.000

03|2023



Fördergebietsabgrenzung

- Fördergebiet Dorfentwicklung
- Siedlungsfläche bis 1950
- Einzelkulturdenkmal
- Wohn- und Nebengebäude
- Gebäude für Gewerbe und Wirtschaft
- Nebengebäude Gewerbe / Wirtschaft
- öffentliche Gebäude
- Gewässer
- Verkehrsfläche
- Flurstück

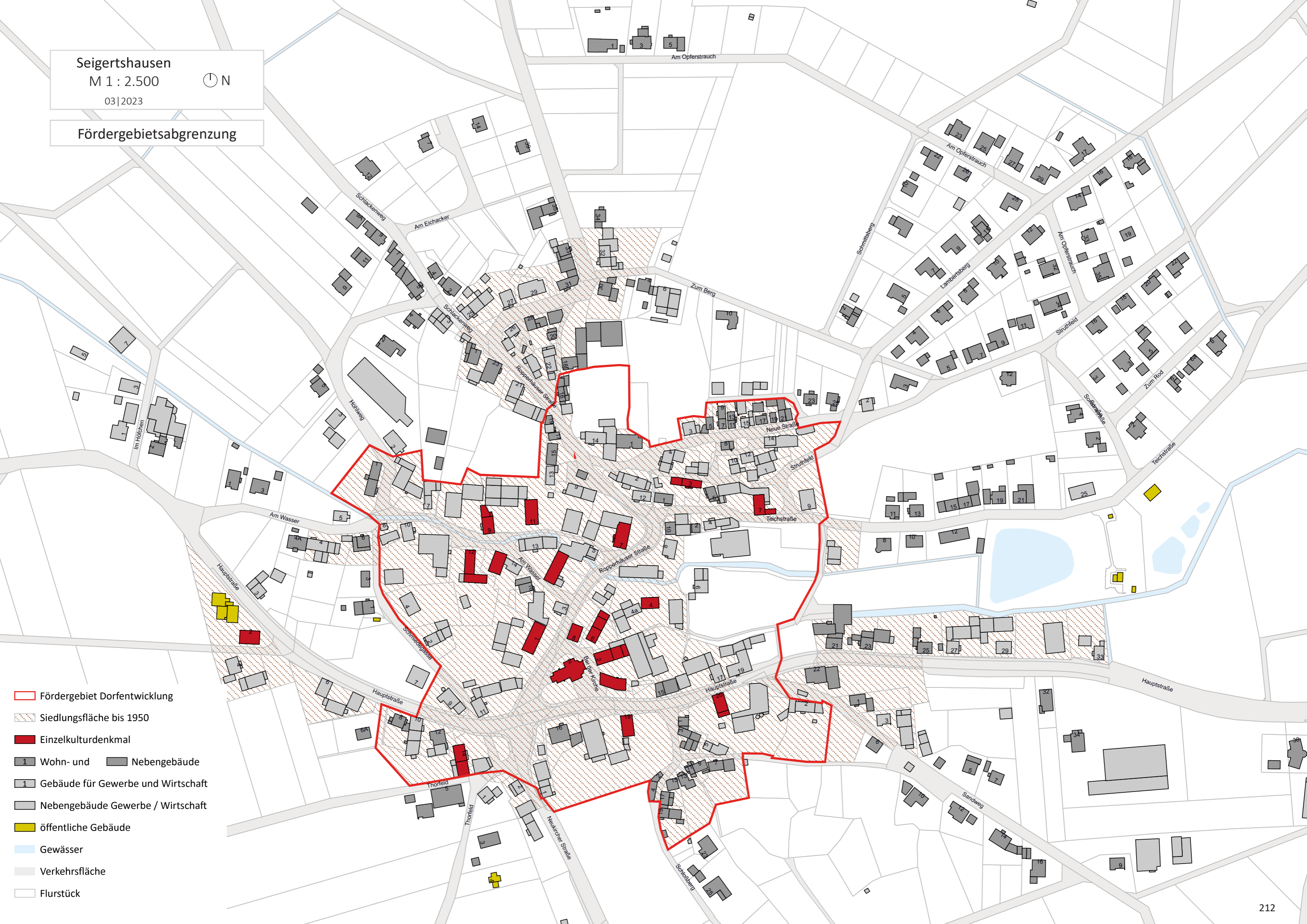
# Seigertshausen

M 1 : 2.500

03|2023



## Fördergebietsabgrenzung



- Fördergebiet Dorferneuerung
- Siedlungsfläche bis 1950
- Einzelkulturdenkmal
- Wohn- und Nebengebäude
- Gebäude für Gewerbe und Wirtschaft
- Nebengebäude Gewerbe / Wirtschaft
- öffentliche Gebäude
- Gewässer
- Verkehrsfläche
- Flurstück





- Fördergebiet Dorfentwicklung
- Siedlungsfläche bis 1950
- Wohn- und Nebengebäude
- Gebäude für Gewerbe und Wirtschaft
- Nebengebäude Gewerbe / Wirtschaft
- öffentliche Gebäude
- Gewässer
- Verkehrsfläche
- Flurstück